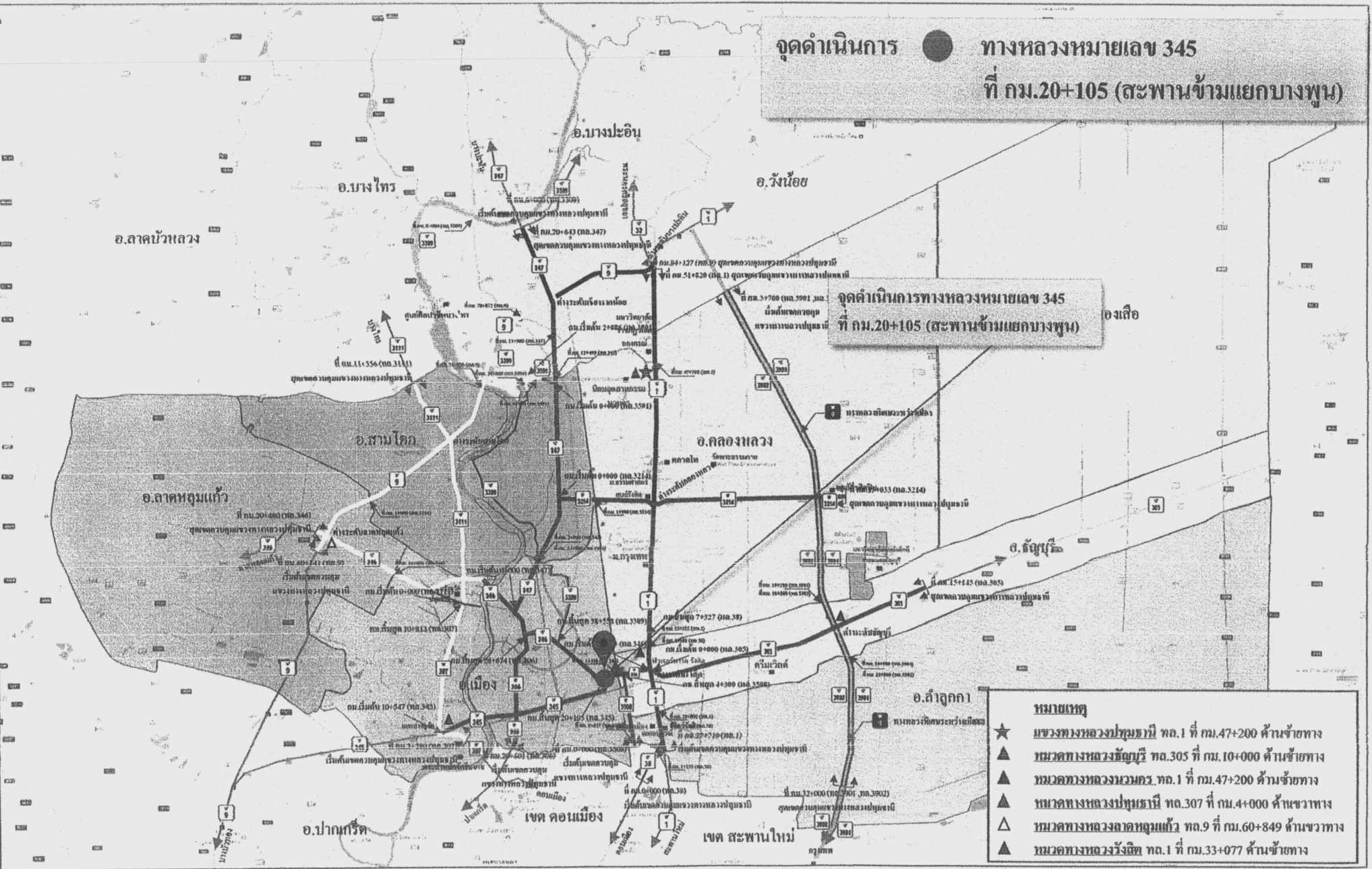


แผนที่เส้นทางบนโครงข่ายทางหลวงในพื้นที่ควบคุมเขตรับผิดชอบของแขวงทางหลวงปทุมธานี



จุดดำเนินการ ● ทางหลวงหมายเลข 345
ที่ กม.20+105 (สะพานข้ามแยกบางพูน)

จุดดำเนินการทางหลวงหมายเลข 345
ที่ กม.20+105 (สะพานข้ามแยกบางพูน)

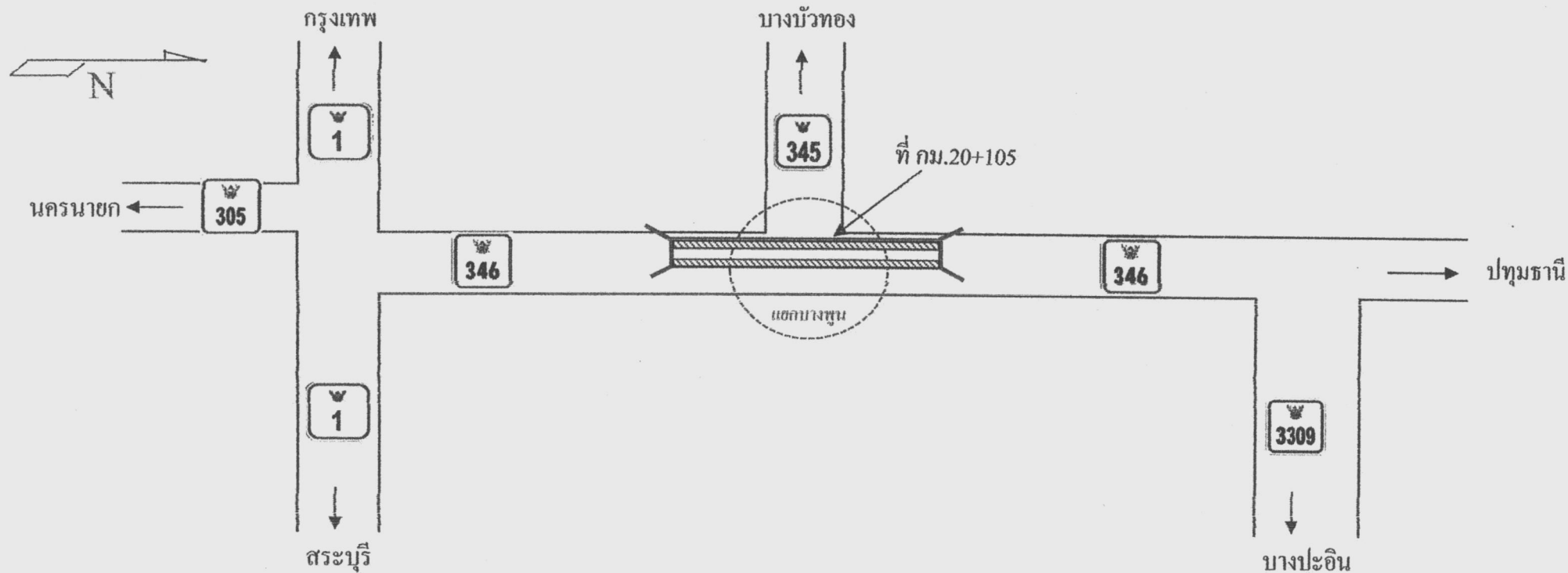
- หมายเหตุ**
- ★ แขวงทางหลวงปทุมธานี ทล.1 ที่ กม.47+200 ค้านซ้ายทาง
 - ▲ ทมตรวจทางหลวงธัญบุรี ทล.305 ที่ กม.10+000 ค้านซ้ายทาง
 - ▲ ทมตรวจทางหลวงนคร ทล.1 ที่ กม.47+200 ค้านซ้ายทาง
 - ▲ ทมตรวจทางหลวงปทุมธานี ทล.307 ที่ กม.4+000 ค้านขวาทาง
 - ▲ ทมตรวจทางหลวงลาดหลุมแก้ว ทล.9 ที่ กม.60+849 ค้านขวาทาง
 - ▲ ทมตรวจทางหลวงรังสิต ทล.1 ที่ กม.33+077 ค้านซ้ายทาง

แผนผังสังเขป

แขวงทางหลวงปทุมธานี
สำนักงานทางหลวงที่ 13 (กรุงเทพฯ)


ทางหลวงหมายเลข 345 ตอนควบคุม 0200 ตอน บางคูวัด - บางพูน


ที่ กม.20+105 (สะพานข้ามแยกบางพูน)



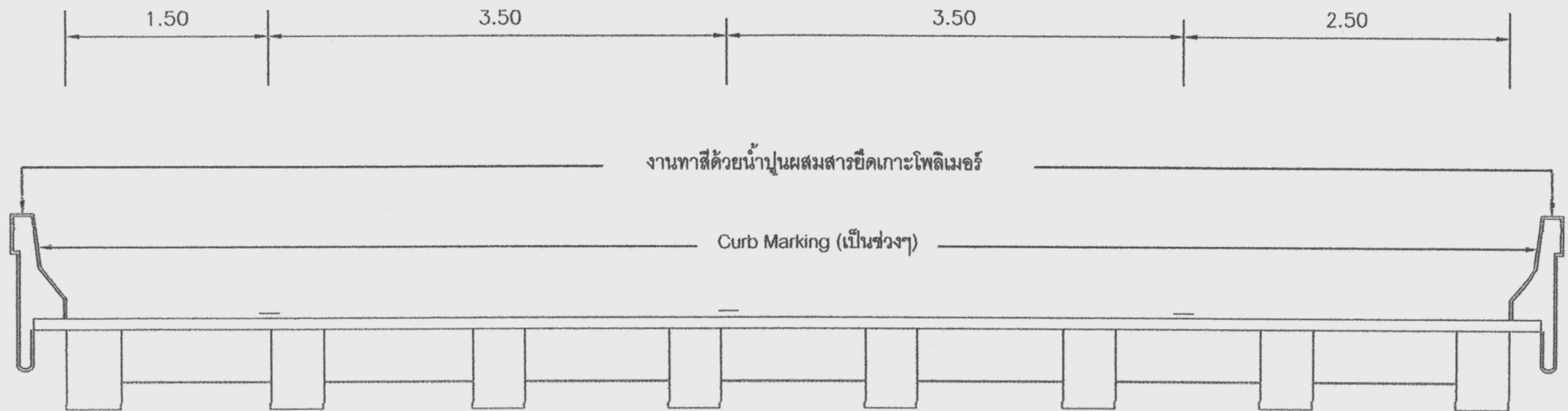
ผลงานย้อนหลัง 3 ปี			
ปี	รหัส	กม. - กม.	หมายเหตุ
2558			
2559			
2560			
2561			

 จุดดำเนินการ

ลงนาม 
(นายธนวัฒน์ มงคลชู)
ชพ.ขท.ปทุมธานี

เขียน ลงนาม  ตรวจสอบ
(นายธีระศักดิ์ วันนาพ้อ)
รอ.ขท.(ว)ปทุมธานี

รหัสงาน 23600 งานซ่อมสะพานและโครงสร้าง
ทางหลวงหมายเลข 345 ตอนควบคุม 0200 ตอน บางคูวัด - บางพูน
ที่ กม.20+105(สะพานข้ามแยกบางพูน)



ลงนาม.....เขียน
(นายธนวัฒน์ มงคลสุข)

ลงนาม.....ตรวจ
(นายธีระศักดิ์ วันนาพัด)