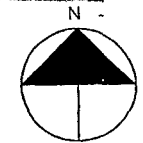


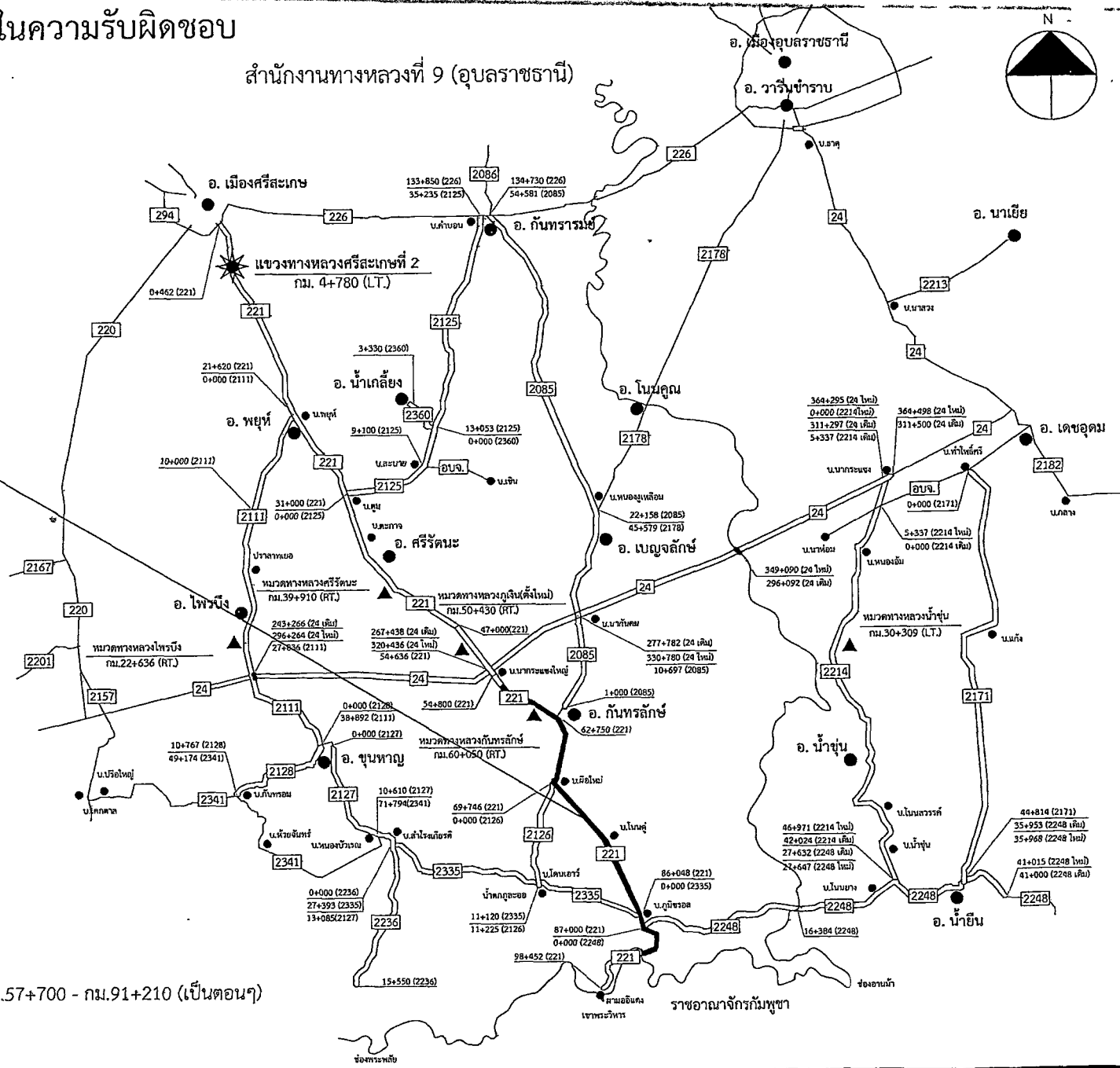
# แผนที่แสดงเส้นทางในความรับผิดชอบ

แขวงทางหลวงศรีสะเกษที่ 2

สำนักงานทางหลวงที่ 9 (อุบลราชธานี)



จุดดำเนินการ  
ทางหลวงหมายเลข 221  
ระหว่าง กม.57+700 - กม.91+210  
(เป็นตอนๆ)

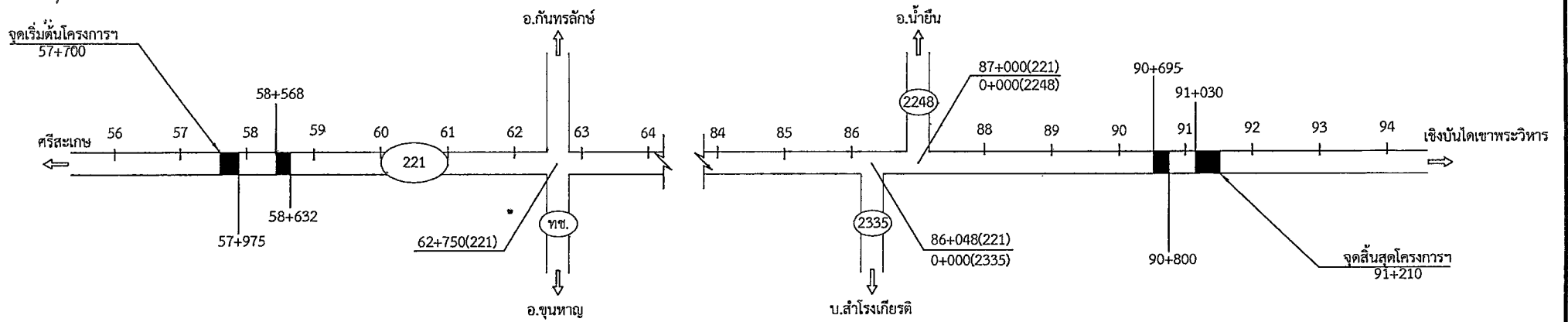


ระยะทางดำเนินการ  ทางหลวงหมายเลข 221 ระหว่าง กม.57+700 - กม.91+210 (เป็นตอนๆ)

# แผนที่สังเขป

ทางหลวงหมายเลข 221 ตอนควบคุม 0103 ตอน แยกการช่าง - เขิงบ้านโตเขาพระวิหาร

ระหว่าง กม.57+700 - กม.91+210 (เป็นตอนๆ)



แผนย้อนหลัง 3 ปี			
ปี	รหัส	กม.-กม.	หมายเหตุ
2562			
2563			
2564			

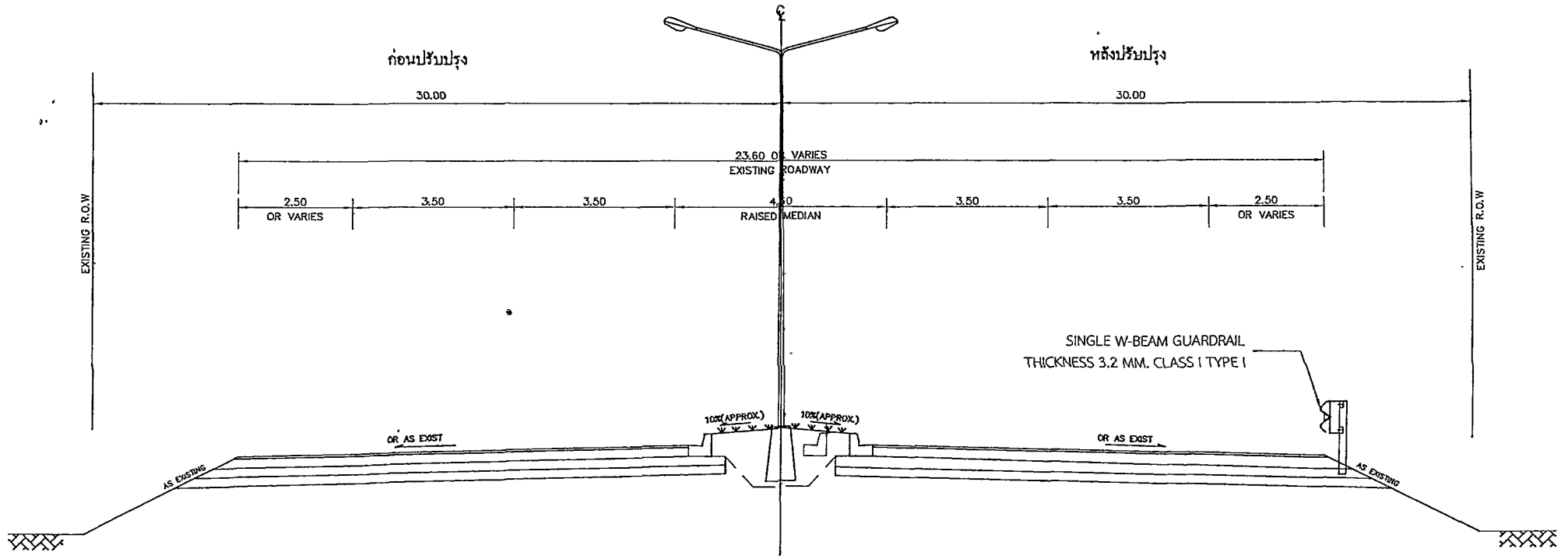
(ลงนาม).....ผู้เขียน  
(นายวุฒิไกร มงคลศิลป์)

(ลงนาม).....ผู้ตรวจ  
(นายศิวกร ก้อนทอง)  
ชม.ขท.ศรีสะเกษที่ 2

# TYPICAL CROSS-SECTION

ทางหลวงหมายเลข 221 ตอนควบคุม 0103 ตอน แยกการช่าง - เชิงบันไดเขาพระวิหาร

ระหว่าง กม.57+700 - กม.58+632 (เป็นตอนๆ)

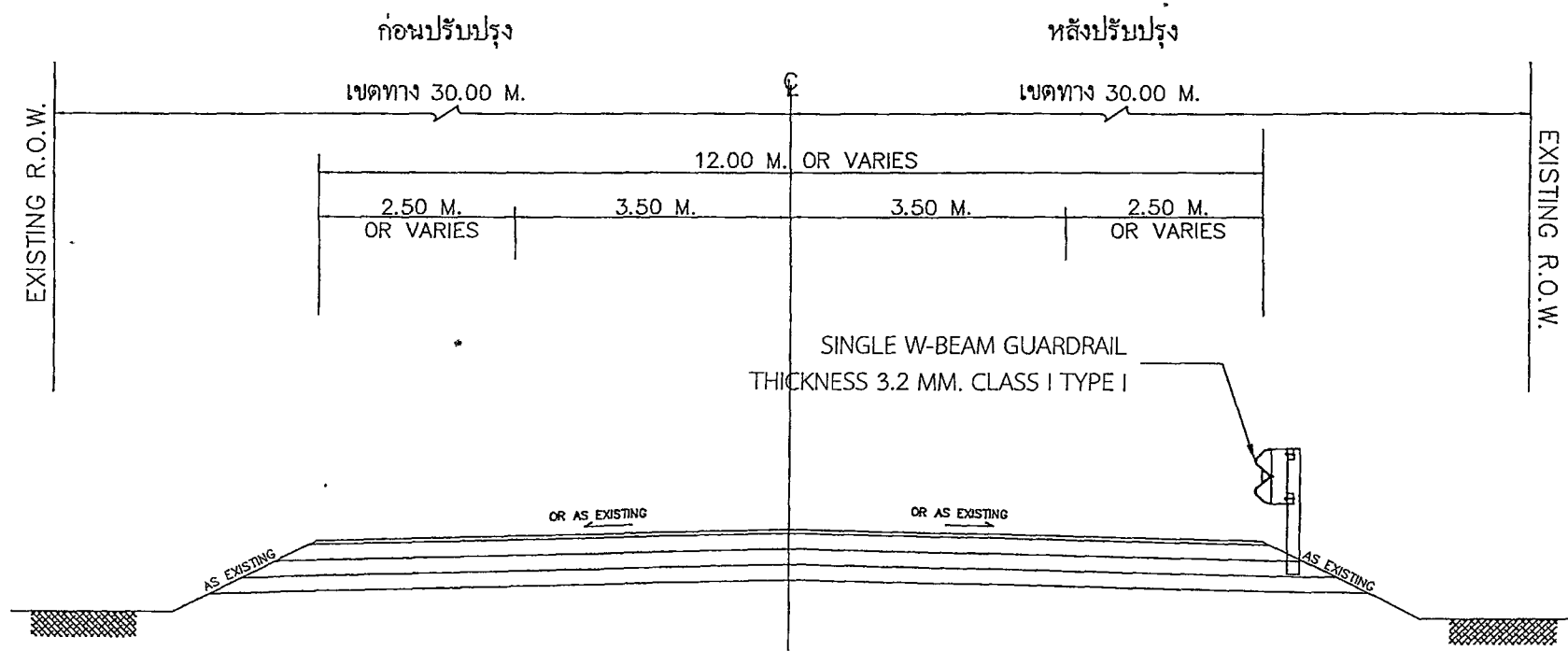


(ลงนาม)..... (นายวุฒิไกร มงคลศิลป์)	ผู้เขียน	(ลงนาม)..... (นายศิวกร ก้อนทอง) ชม.ขท.ศรีสะเกษที่ 2	ผู้ตรวจ
(ลงนาม)..... (นายสำราญ สุขแสง) รอ.ขท.ศรีสะเกษที่ 2 (ป) รักษาการแทน ผอ.ขท.ศรีสะเกษที่ 2	เห็นชอบ	(ลงนาม)..... (นายวิฑูรย์ หล่อโชติอนันต์) รส.ทล.9.2	อนุมัติ

# TYPICAL CROSS-SECTION

ทางหลวงหมายเลข 221 ตอนควบคุม 0103 ตอน แยกการช่าง - เขิงบันไดเขาพระวิหาร

ระหว่าง กม.90+695 - กม.91+210 (เป็นตอนๆ)



(ลงนาม)..... ผู้เขียน  
(นายวุฒิไกร มงคลศิลป์)

(ลงนาม)..... ผู้ตรวจ  
(นายศิวกร ก้อนทอง)  
ชม.ขท.ศรีสะเกษที่ 2

(ลงนาม)..... เห็นชอบ  
(นายสำราญ สุขแสง)  
รอ.ขท.ศรีสะเกษที่ 2 (ป) รักษาราชการแทน  
ผอ.ขท.ศรีสะเกษที่ 2

(ลงนาม)..... อนุมัติ  
(นายวิฑูรย์ หล่อโชติอนันต์)  
รส.ทล.9.2