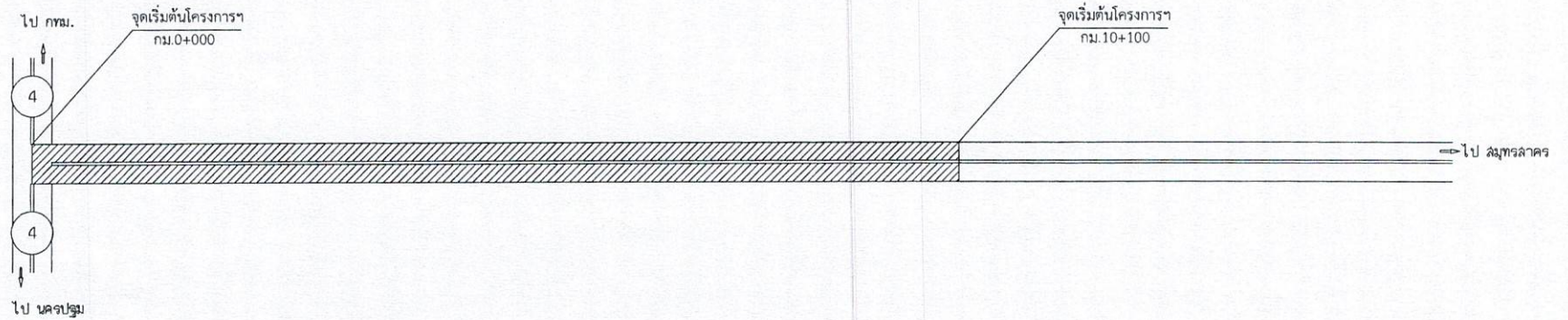


แผนที่รังเขป

แขวงทางหลวงนครปฐม
สำนักงานทางหลวงที่ 15 (ประจำนครปฐม)

ทางหลวงหมายเลข 3234 ตอนควบคุม 0100 ตอน ศิริษะทอง - วัดปรีดาราม ตอน 2

ระหว่าง กม.0+000 - กม.10+100 (เป็นช่วงๆ)



ผลงานย้อนหลัง 3 ปี					
ปี	รหัส	ลักษณะงาน	กม. ดำเนินการ	วันตรวจรับงาน	หมายเหตุ
2564	-	-	-	-	-
2565	-	-	-	-	-
2566	-	-	-	-	-

ลงนาม เขียน

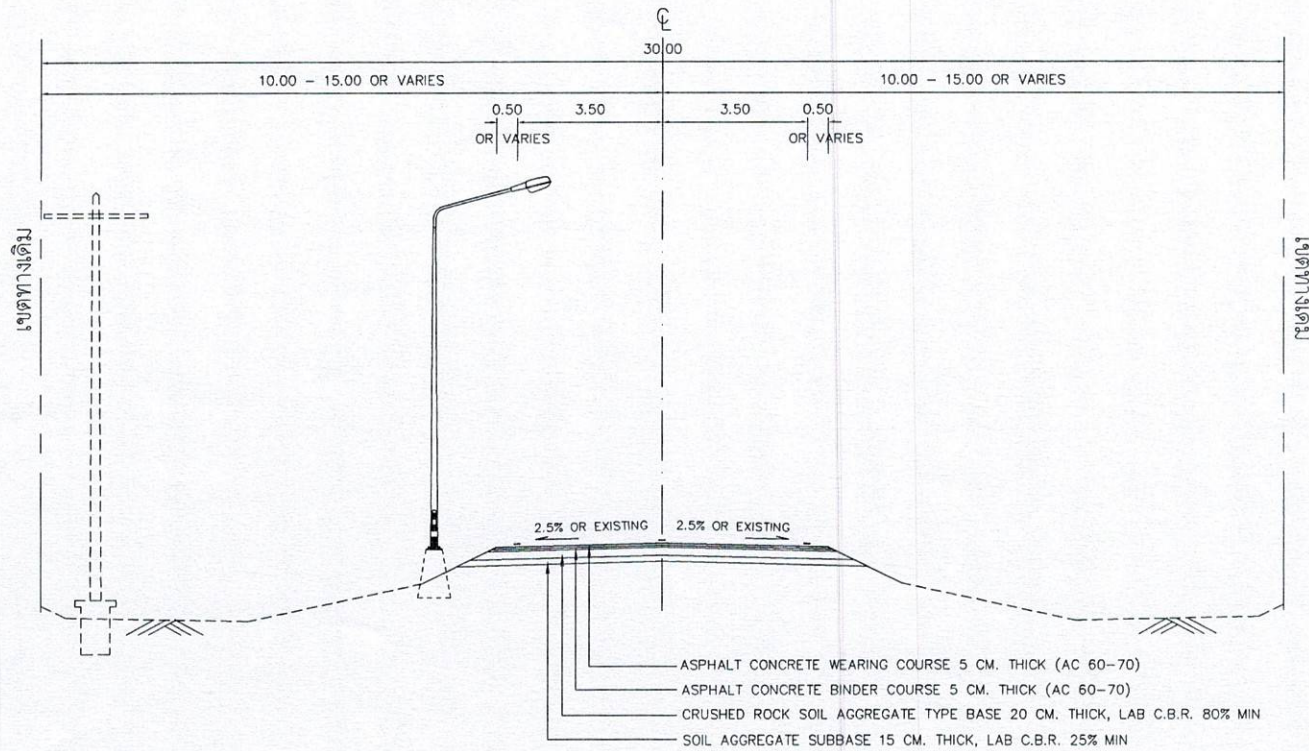
(นายโชคนิมิต สิลานันทวงศ์)
นายช่างโยธาปฏิบัติงาน

ลงนาม ตรวจสอบ

(นายจุมพต นุ่มประดับ)
จอ. ขท. นครปฐม (ว)

TYPICAL CROSS SECTION

ทางหลวงหมายเลข 3234 ตอนควบคุม 0100 ตอน คีระชะทอง - วัดปรีดาราม ตอน 2
ระหว่าง กม.0+000 - กม.10+100 (เป็นช่วงๆ)



ก่อนดำเนินการ

ลงนาม เขียน

(นายโชคนิมิต สีสานันทวงศ์)
นายช่างโยธาปฏิบัติงาน

ลงนาม ตรวจสอบ

(นายจุมพต พุ่มประดับ)
รอ. ขท. นครปฐม (ว)

ลงนาม เห็นชอบ

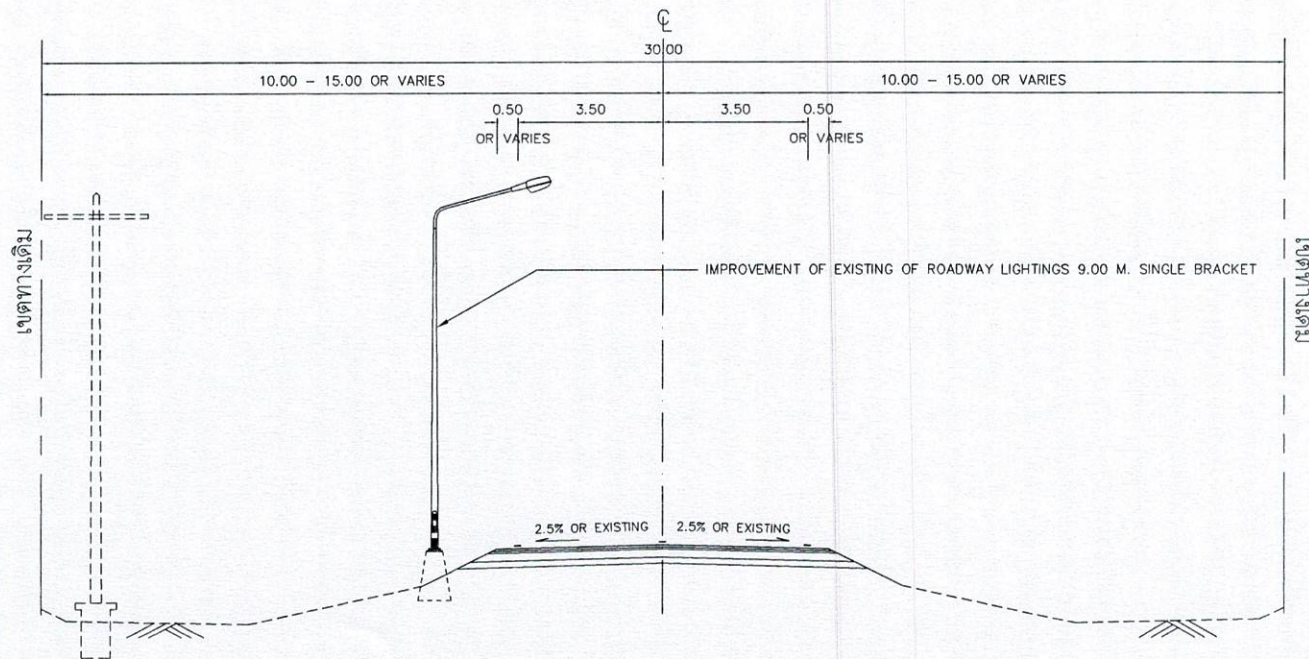
(นายวัลลนะ โพธิ์นาคเงิน)
ผอ. ขท. นครปฐม

ลงนาม เห็นชอบ

(นายกิตติ ททรัพย์ประสม)
รล. ทล. 15.2

TYPICAL CROSS SECTION

ทางหลวงหมายเลข 3234 ตอนควบคุม 0100 ตอน ศิริษะทอง - วัดปรีดาราม ตอน 2
ระหว่าง กม.0+000 - กม.10+100 (เป็นช่วงๆ)



หลังดำเนินการ

ลงนาม เขียน

(นายโชคนิมิต สิลานันทวงศ์)
นายช่างโยธาปฏิบัติงาน

ลงนาม ตรวจสอบ

(นายจุมพต ทุมประดับ)
รอ. ขท. นครปฐม (ว)

ลงนาม เห็นชอบ

(นายวิวัฒน์ โพธิ์นาคเงิน)
ผอ. ขท. นครปฐม

ลงนาม เห็นชอบ

(นายกิตติ ทวีทรัพย์ประสม)
รล. ทล. 15.2