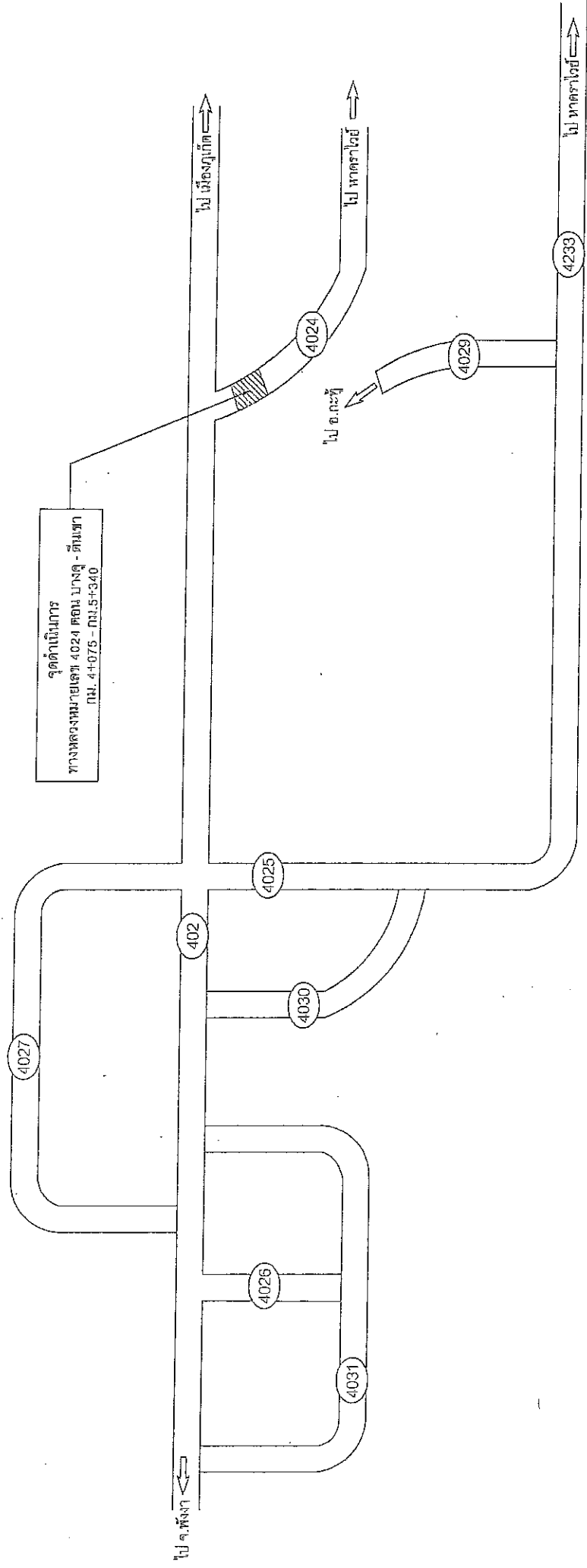


แผนที่สังเขป

รหัสงาน 13000 แผนงานบูรณาการพัฒนาพื้นที่ระดับภาค
 ทางหลวงหมายเลข 4024 ตอนควบคุม 40240101 ตอน บางคู - ดินเขา
 ระหว่าง กม.4+075 - กม.5+340

แขวงทางหลวงภูเก็ท
 สำนักงานทางหลวงที่ 17

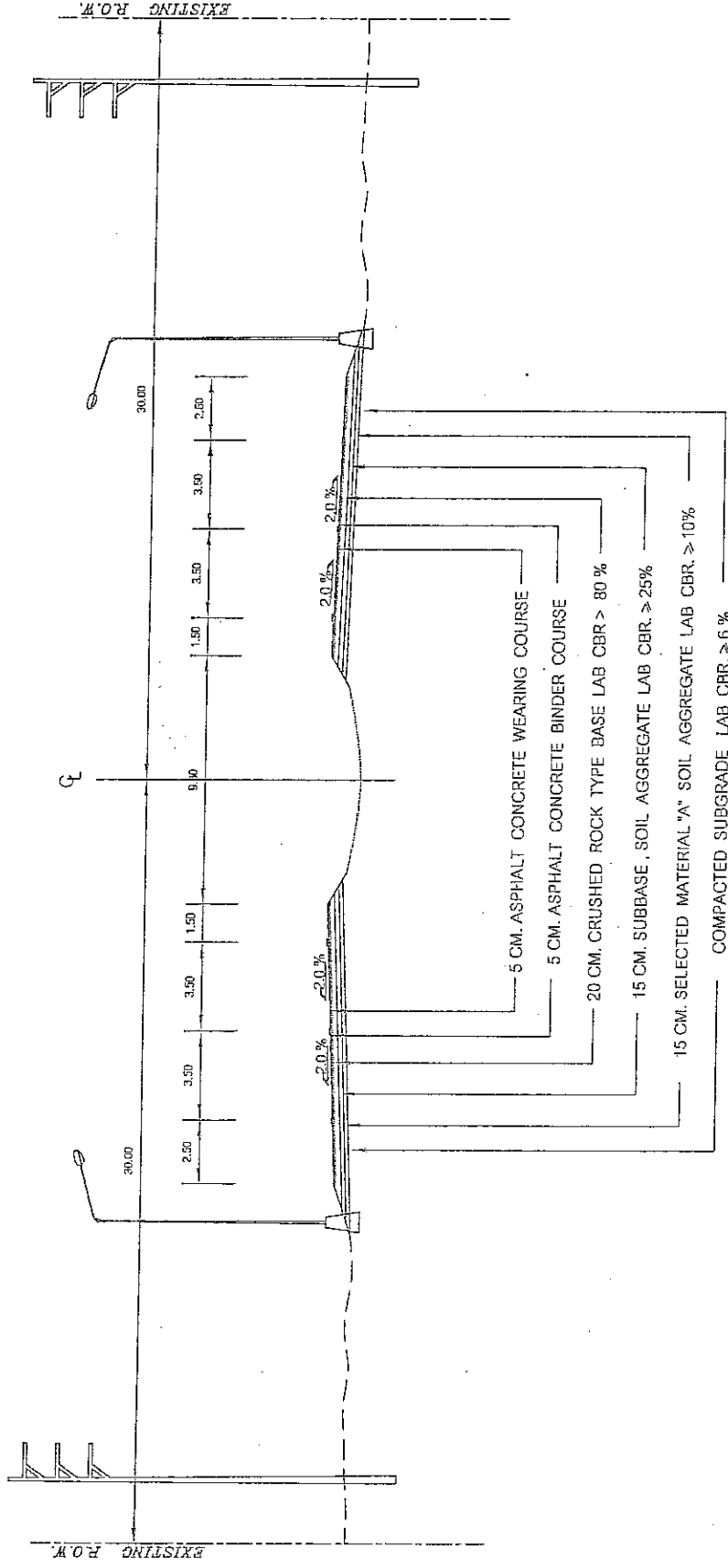


ผลงานย้อนหลัง 3 ปี		
ปี	วัด	หมายเหตุ
2560	-	-
2561	-	-
2562	-	-

ลงนาม... **สุวิมล** ...เขียน
 (นายสุวิมล ขุนรักษ์)
 พนักงานโยธา

ลงนาม... *[Signature]* ...ตรวจ
 (นายพิทักษ์ ศรีชนะ)
 รว.ทท.ภูเก็ต(จ)

TYPICAL CROSS SECTION ก่อปรับปรุง
 รหัสงาน 13000 แผนงานบูรณาการพัฒนาระดับภาค
 ทางหลวงหมายเลข 4024 ตอมศรบกม 40240101 ตอน บางคู - ดินเขา
 ระหว่าง กม.4+075 - กม.5+340



ลงนาม.....เขียน
 (นายสุวัฒน์ ขุนแก้ว)
 พนักงานโยธา

ลงนาม.....ตรวจ
 (นายพิชญ์ ศวณะ)
 อ.ข.ท.ภูเก็(ง)

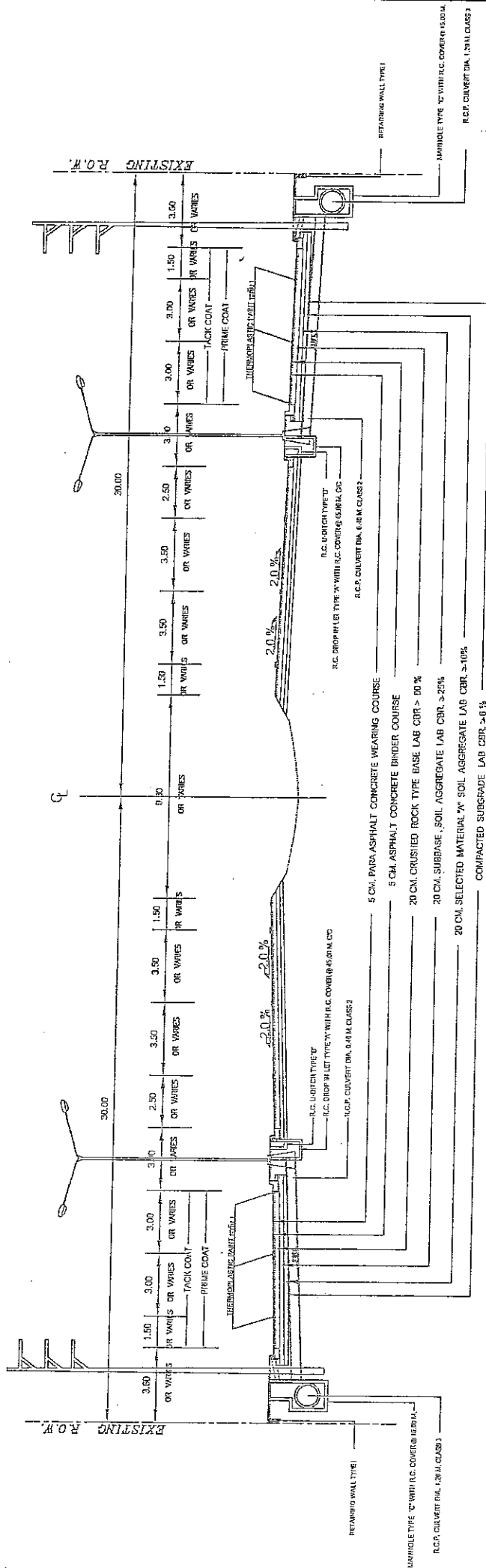
ลงนาม.....เห็นชอบ
 (นายสมหวัง โสทดต)
 ผ.ท.ภูเก็

ลงนาม.....เห็นชอบ
 (นายปิยชาติ ปลื้มภิญญานุก)
 รศ.ทล.17.2

TYPICAL CROSS SECTION หลังปรับปรุง

แขวงทางหลวงภูเก็
สำนักงานทางหลวงที่ 17

รหัสงาน 13000 แผนงานบูรณาการพัฒนาระดับภาค
ทางหลวงหมายเลข 4024 ตอนควบคุม 40240101 ตอนบางคู - ดินเขา
ระหว่าง กม.4+075 - กม.5+340



LONG NAME: ดินเขา (นายสุวัฒน์ ขุนรักษ์) พนักงานโยธา
LONG NAME: ดินเขา (นายพิทักษ์ ศรชนะ) ค.ศ.ชท.ภูเก็ต(ว)
LONG NAME: ดินเขา (นายสมหวัง โสภณ) ผอ.ชท.ภูเก็ต
LONG NAME: ดินเขา (นายปวีต วัฒนกุล) (นายปวีต วัฒนกุล) รท.ทล.17.2