



แขวงทางหลวง - รหัส : แขวงทางหลวงตรัง 322  
โครงการ - รหัส : จ้างเหมืองงานราวกันอันตราย 31500  
สายทาง - หมายเลข : ตอนควบคุม 0100 ตอน ตรัง - บ้านนา ตอน 1 404  
สำนักงานทางหลวงที่ 17 กม. - ระยะทางที่แท้จริง : ระหว่าง กม.5+600 - กม.18+000 (เป็นตอนๆ)

เรียน ผอ.ขท.ตรัง

เพื่อโปรดทราบราคาประเมินตามแผนประจำปีงบประมาณ 2566 จ้างเหมืองงานราวกันอันตราย ทางหลวงหมายเลข 404 ตอนควบคุม 0100 ตอน ตรัง - บ้านนา ตอน 1 ระหว่าง กม.5+600 - กม.18+000 (เป็นตอนๆ) รายละเอียดดังนี้

งบประมาณ	313,000.00	บาท
ราคาประเมิน	312,936.00	บาท
ระยะเวลาดำเนินการ	60.00	วัน

คณะกรรมการพิจารณาราคากลาง

ลงชื่อ ..... ประธานกรรมการ

(นายรุ่งโรจน์ รัตนพงศ์)

รองผู้อำนวยการแขวงทางหลวงตรัง (ฝ่ายวิศวกรรม)

ลงชื่อ ..... กรรมการ  
(นางอมรรัตน์ พามา)

หัวหน้างานวางแผน แขวงทางหลวงตรัง

ลงชื่อ ..... กรรมการ  
(นายมุขัมมัดอัब्ดุลย์ ลาเต๊ะ)

วิศวกรโยธาปฏิบัติการ

เห็นชอบกำหนด ราคากลาง เป็นเงิน = 312,936.00 บาท ระยะเวลาดำเนินการ 60 วัน

\*\*\*\*\* (ตามแผนหนึ่งหมื่นสองพันเก้าร้อยสามสิบหกบาทถ้วน) \*\*\*\*\*

อนุมัติ ดำเนินการตามระเบียบต่อไป

.....  
(นายพิสิทธิ์ สุขสง)

ผู้อำนวยการแขวงทางหลวงตรัง a

ลงวันที่ .....

( ประเมินราคาวันที่ 21 ตุลาคม 2565 )

# SUMMARY OF QUANTITIES

ID Code 66030646

รหัสงาน 31500 งานราวกันอันตราย

ทางหลวงหมายเลข 404 ตอนควบคุม 0100 ตอน ตรัง - บ้านนา ตอน 1

ระหว่าง กม.5+600 - กม.18+000 (เป็นตอนๆ)

ลำดับที่	รายการ	หน่วย	ปริมาณงาน	ต้นทุนงานทาง		FACTOR F.	ราคาประเมิน (บาท)		ราคากลางที่กำหนด (บาท)	
				หน่วยละ	เป็นเงิน		หน่วยละ	เป็นเงิน	หน่วยละ	เป็นเงิน
1	SINGLE W - BEAM GUARDRAIL CLASS 1 TYPE 2	M.	156.00	1,459.79	227,727.24	1.3800	2,014.51	314,263.56	2,006.00	312,936.00
				รวมค่างานต้นทุน			รวมเงิน		รวมเงิน	312,936.00
									ปรับยอด	
									รวมเป็นเงินทั้งสิ้น	312,936.00

จังหวัด ตรัง ใช้ Factor F ฝนตกทุก 1 ราคาน้ำมัน 35.37 บาท/ลิตร

เงินสงวนหน้าจ่าย 15% เงินประกันผลงานหัก 10% ดอกเบี้ยเงินกู้ 6% ต่อปีค่าภาษีมูลค่าเพิ่ม(VAT) 7%

ค่างานต้นทุน(งานทาง) 0.0000      ด้านบาท      FACTOR F = 1.3800  
 ค่างานต้นทุน(งานทาง) 5.0000      ด้านบาท      FACTOR F = 1.3800  
 จะได้ค่างานต้นทุน(งานทาง) 0.2277      ด้านบาท      FACTOR F = 1.3800

คณะกรรมการกำหนดราคากลาง

เรียน ผ.อ.ช.ต.ตรัง

คณะกรรมการจัดทำราคากลางเห็นสมควรกำหนดราคากลางตามรายการข้างต้น

โดยพิจารณาราคาที่เหมาะสมและอนุมัติเพื่อดำเนินการต่อไปด้วย

อนุมัติ      312,936.00      บาท

(---ตามที่เห็นตรงที่ท้ายรายชื่อตามลิบบทบาทก่อน---)

ลงนาม

ประธานกรรมการ

ลงนาม

กรรมการ

ลงนาม

อนุมัติ

(นายรุ่งโรจน์ รัตนพงษ์)

(นายสมมุติ มณีบุตรี ลาเต๊ะ)

(นายพิสิทธิ์ สุขสง)

รองผู้อำนวยการแขวงทางหลวงตรัง (ฝ่ายวิศวกรรม)

วิศวกรโยธาปฏิบัติการ

ผู้อำนวยการแขวงทางหลวงตรัง

ลงนาม

กรรมการ

(นางอมรรัตน์ พามา)

หัวหน้างานวางแผน แขวงทางหลวงตรัง

รายละเอียดรายการคำนวณ

1. 1. SINGLE W - BEAM GUARDRAIL	CLASS	1.00 TYPE	2.00	Single W-Beam	1.00	Double W-Beam	0.00
Thickness	3.2	MM.	Zinc Coating	1,100.00	grams/m <sup>2</sup>		
คิดจากความยาว	128.000 ม.		@				
แผ่น Guardrail ยาว 4.00 ม. (W = 43.56 กก./แผ่น)	32 แผ่น		@	3,470.00		=	111,040.00 บาท
แผ่นปลายปิดหัว - ท้าย (W = 8.71 กก./แผ่น)	2 แผ่น		@	1,160.00		=	2,320.00 บาท
แผ่น Splice (W=9.76 กก./แผ่น)	2 แผ่น		@	1,150.00		=	2,300.00 บาท
เสาขนาด f 0.10 x 2.00 ม. หน้า 4.00 มม. (W=20 กก./ต้น)	33 ต้น		@	1,160.00		=	38,280.00 บาท
Bolt & Nut ( 15-18 CM.)	66 ชุด		@	30.00		=	1,980.00 บาท
Bolt & Nut ( 3.0 CM.)	297 ชุด		@	22.00		=	6,534.00 บาท
ค่าชุดหมุดฝังเสาทำระดับแล้วเสร็จ	33 ต้น		@	30.00		=	990.00 บาท
ค่าประกอบติดตั้งแล้วเสร็จ	128 เมตร		@	47.00		=	6,016.00 บาท
LEAN CONCRETE 1:3:5	2.49 ลบ.ม.		@	1,715.55		=	4,271.72 บาท
ค่าติดตั้งเสาสะท้อนแสงที่เสาทุกต้น(High IntensityGrade)	33 ต้น		@	36.00		=	1,188.00 บาท
ค่าขนส่ง	128 เมตร		@	18.00		=	2,304.00 บาท
BLOCK OUT LIP C-150x75x20x45 มม. L=0.33 ม. (3.99 กก./ชุด)	33 ชุด		@	210.76		=	6,955.17 บาท
Steel Plate 200x100x4 มม. (0.691กก./ชุด)	66 ชุด		@	30.51		=	2,013.66 บาท
ค่าเชื่อมSteel Plate บนล่าง ติดกับเสา (คิด 30%)	66 ชุด		@	10.00		=	660.00 บาท
แท่นคอนกรีต	0 ลบ.ม.		@	0.00		=	0.00 บาท
ค่างานตีหุ่น						=	186,852.55 บาท
ค่างานตีหุ่นเฉลี่ย	186,852.550	/	128			=	1,459.79 บาท/ม.

รายละเอียดข้อมูลวัสดุที่แหล่ง

แหล่งทางหลวงตรัง

ลักษณะงาน งานราวกันอันตราย

ทางหลวงหมายเลข 404

ตอม ตรัง - บ้านนา ตอม 1

ระยะห่าง กม.5±600 - กม.18±000 (เป็นตอนๆ) ระยะทางดำเนินการ 12.400 กม.

http://www.pdce.moc.go.th/Detail5.aspx

ราคาวัสดุ เดือนกันยายน 2565

น้ำหนักเหล็กหน้าบีม ปตท. จังหวัต 35.37 ราคา 21 ตุลาคม 2565 ADT 18.810 คัญกัน ระยะขนส่งจากกรุงเทพฯ 848.00 กม.

รายการ ที่	ชนิดของวัสดุ	หน่วย นับ	ราคาที่แหล่ง ต่อหน่วย (บาท)	ระยะทางขนส่ง (กม.)			รวม ระยะทาง (กม.)	ค่าขนส่ง (บาท)	ค่าขนส่ง ทางเรือ (บาท)	ค่าขน ถ่าย (บาท)	ค่า แรง ตัด-จัด (บาท)	รวม ค่าขนส่ง (บาท)	รวม (บาท)	วิธี การ ขนส่ง	ภาวะผูกขาด 1
				ทางราบ	ลูกเข็น	ทางเขา									
1	ปูสังกะสีปรีทเทนส์ Type 1 (แบบบรรจุ Bulk)	บาทตัน	3,251.68	0.00			0.00		50.00			50.00	3311.68	ขนส่งโดยรถบรรทุก	จากแหล่ง พาณิชย จตรัง
2	หินย่อยผสมคอนกรีต	ลบ.ม.	364.00	17.00			17.00		0.00			40.94	404.94	ขนส่งโดยรถบรรทุก	จากแหล่ง ไร่เมืองตรัง จุฬี
3	ทรายผสมคอนกรีต	ลบ.ม.	300.00	10.00			10.00		0.00			39.22	339.22	ขนส่งโดยรถบรรทุก	จากแหล่ง ไร่ท่าพราย



**รายการคำนวณงานคอนกรีต**

1. งานทางเท้า, ทางระบายน้ำ, บ่อพัก, ถนนภายในบริเวณ

Class of Concrete ส่วนผสมคอนกรีต	A (> 50 Mpa.) 500:366:662	B (46 - 50 Mpa.) 450:391:662	C (41 - 45 Mpa.) 400:416:662	Lean 1:3:6 220:393:843
1. ปูนซีเมนต์ซีเมนต์ 1.05 x 3,311.68 / = 3,477.26	1,738.63	1,564.77	1,390.91	765.00
2. ทราย 1.20 x 339.22 / = 407.06	148.99	159.16	169.34	159.98
3. หิน 1.15 x 404.94 / = 465.68	308.28	308.28	308.28	392.57
4. ค่าแรงผสม - เท	436.00	436.00	436.00	398.00
<b>รวม</b>	<b>2,631.90</b>	<b>2,468.21</b>	<b>2,304.53</b>	<b>1,715.55</b>

Class of Concrete ส่วนผสมคอนกรีต	D (30-40 Mpa.) 350:441:662	E (< 30 Mpa.) 300:466:662	Mortar 1:3 by vol. 500:749	
1. ปูนซีเมนต์ซีเมนต์ 1.05 x 3,311.68 = 3,477.26	1,217.04	1,043.18	1,738.63	
2. ทราย 1.20 x 339.22 = 407.06	179.52	189.69	304.89	
3. หิน 1.15 x 404.94 = 465.68	308.28	308.28	-	
4. ค่าแรงผสม - เท	436.00	436.00	114.00	
<b>รวม</b>	<b>2,140.84</b>	<b>1,977.15</b>	<b>2,157.52</b>	

ทางหลวงหมายเลข 404

<http://roadnet2.doh.go.th/>

กม.เริ่มต้น 5+600.000

น้ำมัน

35.37

บาท/ลิตร

กม.สิ้นสุด 18+000.000

ระยะทาง 12+400.000 กม.

mid 11+800.000 กม. จริง

ค่าพิกัด 7.439747, 99.636016

วัสดุ ปูนซีเมนต์ปอร์ตแลนด์ Type I (แบบบรรจุ Bulk)

ค่าขนส่ง

50.00

บาท

ลำดับที่	แหล่งวัสดุ	ราคา	ระยะทาง	ค่าขนส่ง	รวม	วิธีการขนส่ง	หมายเหตุ
		บาท/ตัน	(กม.)	(บาท)			
1	พาณิชย์ จ.ตรัง	3,261.68	0.00	0.00	3,311.68	ขนส่งโดยรถลากพ่วง	เดือน กันยายน 2565
2	พาณิชย์ จ.พัทลุง	3,233.65	71.00	120.17	3,403.82	ขนส่งโดยรถลากพ่วง	เดือน กันยายน 2565
3	พาณิชย์ จ.นครศรีฯ	3,093.46	152.00	256.58	3,400.04	ขนส่งโดยรถลากพ่วง	เดือน กันยายน 2565
4	พาณิชย์ จ.กระบี่	3,205.61	139.00	234.66	3,490.27	ขนส่งโดยรถลากพ่วง	เดือน กันยายน 2565
5	พาณิชย์ จ.สตูล	3,345.79	127.00	214.47	3,610.26	ขนส่งโดยรถลากพ่วง	เดือน กันยายน 2565
6	พาณิชย์ กทม.	2,594.00	848.00	1,432.59	4,076.59	ขนส่งโดยรถลากพ่วง	เดือน กันยายน 2565
เลือกใช้	พาณิชย์ จ.ตรัง	3,261.68	0.00	0.00	3,311.68		

วัสดุ หินย่อยผสมคอนกรีต

ลำดับที่	แหล่งวัสดุ	ราคา	ระยะทาง	ค่าขนส่ง	รวม	วิธีการขนส่ง	หมายเหตุ
		บาท/ลบ.ม.	(กม.)	(บาท)			
1	โรงโม่หินตรังยูซี	364.00	17.00	40.94	404.94	ขนส่งโดยรถลากพ่วง	21 กันยายน 2565
2	โรงโม่หินตรังภูทอง	364.00	38.00	90.44	454.44	ขนส่งโดยรถลากพ่วง	21 กันยายน 2565
3	โรงโม่หินเพิ่มผลศิลา	380.00	100.00	236.61	616.61	ขนส่งโดยรถลากพ่วง	21 กันยายน 2565
4	โรงโม่หินมานะศิลา	380.00	123.00	290.78	670.78	ขนส่งโดยรถลากพ่วง	21 กันยายน 2565
5	โรงโม่หินศิลาอารี	360.00	122.00	288.49	648.49	ขนส่งโดยรถลากพ่วง	21 กันยายน 2565
6	โรงโม่หินวังศิลา	350.00	123.00	290.78	640.78	ขนส่งโดยรถลากพ่วง	21 กันยายน 2565
7	โรงโม่หินกฤษณ์ศิลาพร	320.00	77.00	182.37	502.37	ขนส่งโดยรถลากพ่วง	21 กันยายน 2565
เลือกใช้	โรงโม่หินตรังยูซี	364.00	17.00	40.94	404.94		

วัสดุ ทรายผสมคอนกรีต

ลำดับที่	แหล่งวัสดุ	ราคา	ระยะทาง	ค่าขนส่ง	รวม	วิธีการขนส่ง	หมายเหตุ
		บาท/ลบ.ม.	(กม.)	(บาท)			
1	โก้ท่าทราย	300.00	10.00	39.22	339.22	ขนส่งโดยรถสิบล้อ	5 กรกฎาคม 2565
2	หจก.โล่ทองการโยธา	475.00	10.00	39.22	514.22	ขนส่งโดยรถสิบล้อ	5 กรกฎาคม 2565
3	ท่าทรายบก	465.00	35.00	132.87	597.87	ขนส่งโดยรถสิบล้อ	5 กรกฎาคม 2565
4	บ่อทรายกำนันเส้น	300.00	55.00	207.79	507.79	ขนส่งโดยรถสิบล้อ	5 กรกฎาคม 2565
5	หจก.โล่ทองการโยธา	475.00	55.00	207.79	682.79	ขนส่งโดยรถสิบล้อ	5 กรกฎาคม 2565
เลือกใช้	โก้ท่าทราย	300.00	10.00	39.22	339.22		



# พาณิชย จ.ตรัง

🔍 ค้นหาสถานที่

📍 ตั้งจุดหมายปลายทาง

📍 ตั้งจุดเริ่มต้น

🔍 ค้นหาเส้นทาง

🗲️ รีเฟรช

👤 เพิ่มเส้นทาง

📶 สัญญาณ

📶 อินเทอร์เน็ต

📶 Google

📍 สำนักงานพาณิชย์จังหวัดตรัง 15699

📍 บ้าน Tid's Dairy Saline

📍 25 นาที 18.5 กม.

📍 31 นาที 24.5 กม.

**เส้นทาง** ติวเลือก

---

📄 ส่งเส้นทางไปที่โทรศัพท์ของคุณ

---

🚗 ผ่าน ถนนหมายเลข 404  
เส้นทางเร็วที่สุดในสภาพการจราจรปัจจุบัน  
รายละเอียด

---

🚗 ผ่าน ถนนหมายเลข 403 และ ถนนหมายเลข 404  
การจราจรหนาแน่นปานกลางตามปกติ

---

📄 **สำรวจ 404**

📍 ร้านอาหาร    🛖 ไร่กาแฟ    ⛽ ปั๊มน้ำมัน    📍 ที่จอดรถ    ➕ เพิ่มเส้นทาง







# พาณิชย์ จ.นครราชสีมา

The screenshot displays a Google Maps interface with a route from Khao Luang to Pakong. The route is highlighted in green and includes three transit options with their respective durations and distances:

- Option 1: 2 ชม. 18 นาที, 153 กม.
- Option 2: 2 ชม. 37 นาที, 170 กม.
- Option 3: 2 ชม. 41 นาที, 179 กม.

The sidebar on the left provides additional details for the selected route (Option 1):

- เส้นทางเลือก**: 1
- ส่งเส้นทางไปที่โทรศัพท์ของคุณ**
- ผ่าน ถนนหมายเลข 403**: 2 ชม. 18 นาที, 153 กม.
- เส้นทางเร็วที่สุดในสภาพการจราจรปัจจุบัน**
- รายละเอียด**
- ผ่าน ถนนหมายเลข 4015 และ ถนนหมายเลข 403**: 2 ชม. 37 นาที, 170 กม.
- ผ่าน AH2 และ ถนนหมายเลข 4 และ ถนนหมายเลข 404**: 2 ชม. 41 นาที, 179 กม.

At the bottom of the sidebar, the route is labeled **สำรวจ 404**. The bottom navigation bar includes icons for Home, Search, Layers, and Settings.



# พาณิชย์ จ.กระบี่

🏠 🔍 📄 🚗 🚲 ✈️ ✖  
📍 ... 📍  
+

สำหรับงานพาณิชย์จังหวัดกระบี่ 99/1 ถนนศรีตรัง  
 404 ตำบลทุ่งกระบือ อำเภอ ย่านตาขาว ตรัง 92  
 เพิ่มจุดหมาย

เดินทางโดย ▼ ติวเลือก

📄 ส่งเส้นทางไปที่โทรศัพท์ของคุณ

🚗 ผ่าน ถนนหมายเลข 4 และ ถนน หมายเลข 4046  
 เส้นทางเร็วที่สุดในสภาพการจราจรปัจจุบัน  
 รายละเอียด

🚗 ผ่าน ถนนหมายเลข 4      2 ชม. 6 นาที  
 140 กม.

🚗 ผ่าน ถนนหมายเลข 4      2 ชม. 9 นาที  
 144 กม.

🚗 ผ่าน ถนนหมายเลข 403      2 ชม. 38 นาที  
 166 กม.

สำหรับ 404

📄 📍 📄 📄 ...



# พาณิชย์ จ.สตูล

**สำนักงานพาณิชย์จังหวัดสตูล 4 คน บุริยามัง**

404 ตำบล กุ้งกระปิอ อำเภอ ย่าตนยาว ตรัง 92

เพิ่มจุดหมาย

เส้นทางเลือก

เดินทางโดย

ตัวเลือก

ส่งเส้นทางไปที่โทรศัพท์ของคุณ

ผ่าน ถนนหมายเลข 404 2 ชม. 8 นาที 128 กม.  
เส้นทางเร็วที่สุดในสภาพการจราจรปัจจุบัน  
รายละเอียด

ผ่าน สท.4010 และ ถนนหมายเลข 404 2 ชม. 18 นาที 131 กม.

สำรวจ 404

ร้านอาหาร | โรงแรม | บินเข้าบินออก | ที่จอดรถ | เพิ่มแผนที่

ค้นหา | ไรเดอร์ | EV | กิจกรรมที่น่าสนใจ | ไรเดอร์ | ค้นหา

สถานที่เริ่มต้น | ปลายทาง | 404 | 4010 | 404

สตูล | 404 | 4010 | 404

จังหวัดสตูล | อำเภอ ย่าตนยาว | ตำบล กุ้งกระปิอ

สำนักงานพาณิชย์ จังหวัดสตูล

Google



# พาณิश्य์ กทม.

The screenshot displays a Google Maps interface with a route highlighted in green. The route starts in Bangkok (กทม.) and ends at a location near the border of Thailand and Laos, with a distance of 12 hours and 22 minutes for a distance of 883 km. The map shows various landmarks and locations, including the Wildlife Sanctuary, W.S. DUDU, and several numbered points (1-5). The interface includes a search bar at the top right, a menu icon at the top left, and various navigation and information icons at the bottom. The bottom panel shows the selected route and provides details such as the start and end points, the distance, and the estimated travel time. The route is labeled as 'เส้นทาง 4, AH2 และ AH2' and 'เส้นทาง 4, AH2 และ AH2'.

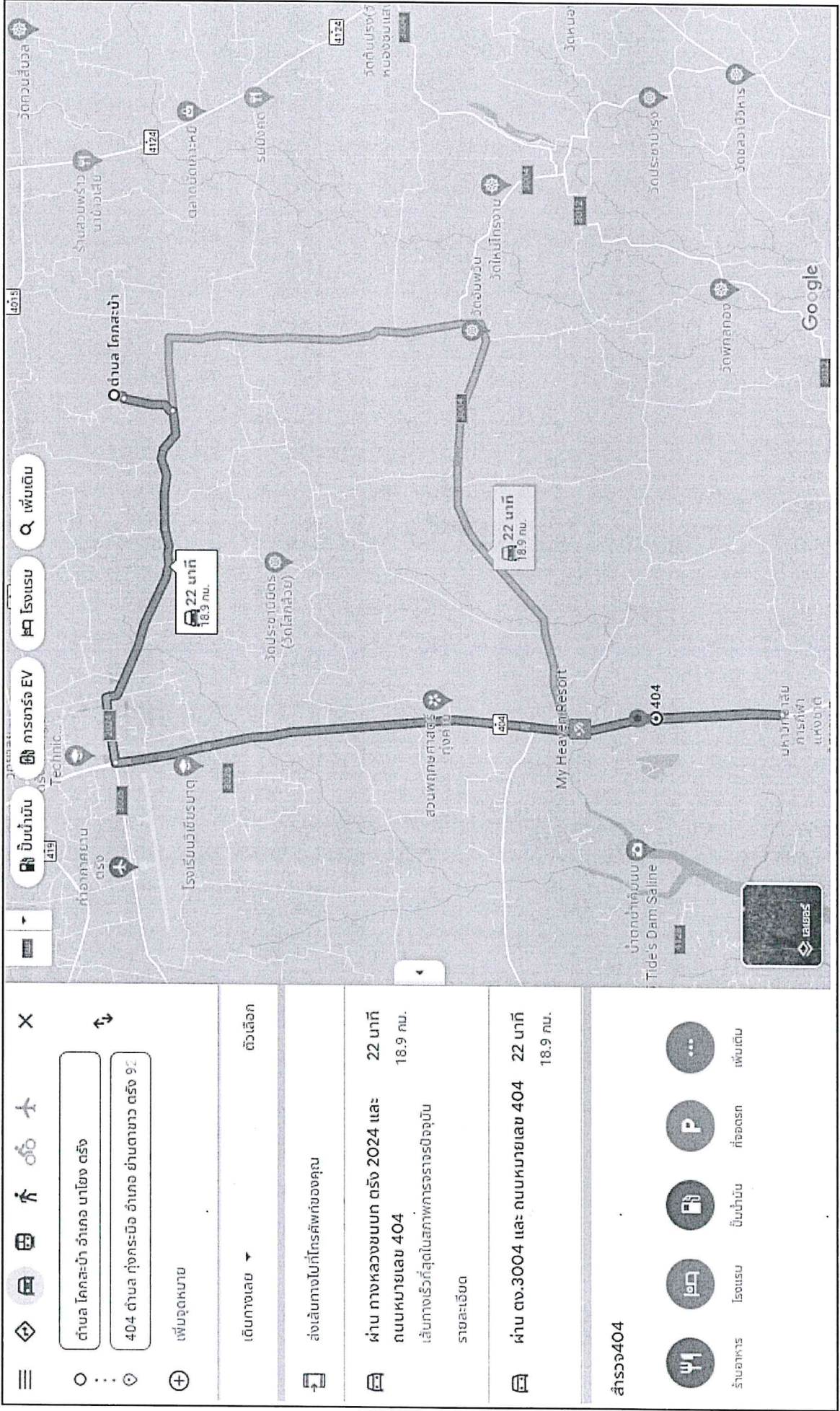
**เส้นทาง 4, AH2 และ AH2**  
12 ชม. 22 นาที  
883 กม.

**เส้นทาง 4, AH2 และ AH2**  
12 ชม. 44 นาที  
883 กม.

**เส้นทาง 4, AH2 และ AH2**  
12 ชม. 22 นาที  
883 กม.



# โรงโม่หินตรังบุรี



Map showing a route from Damban to 404. The route is marked with a distance of 18.9 km. The map includes various landmarks and roads.

Search bar:

Location 1:

Location 2:

Distance:

เส้นทางเลข:

ส่งเส้นทางไปที่โทรศัพท์ของคุณ

ผ่าน ทางหลวงชนบท ตรัง 2024 และ ถนนหมายเลข 404  
เส้นทางเร็วที่สุดในสภาพการจราจรปัจจุบัน  
รายละเอียด

ผ่าน ตร.3004 และ ถนนหมายเลข 404 22 นาที 18.9 กม.

สำรวจ404

ร้านอาหาร โรงรถ ยืมน้ำมัน ที่จอดรถ เพิ่มเติม



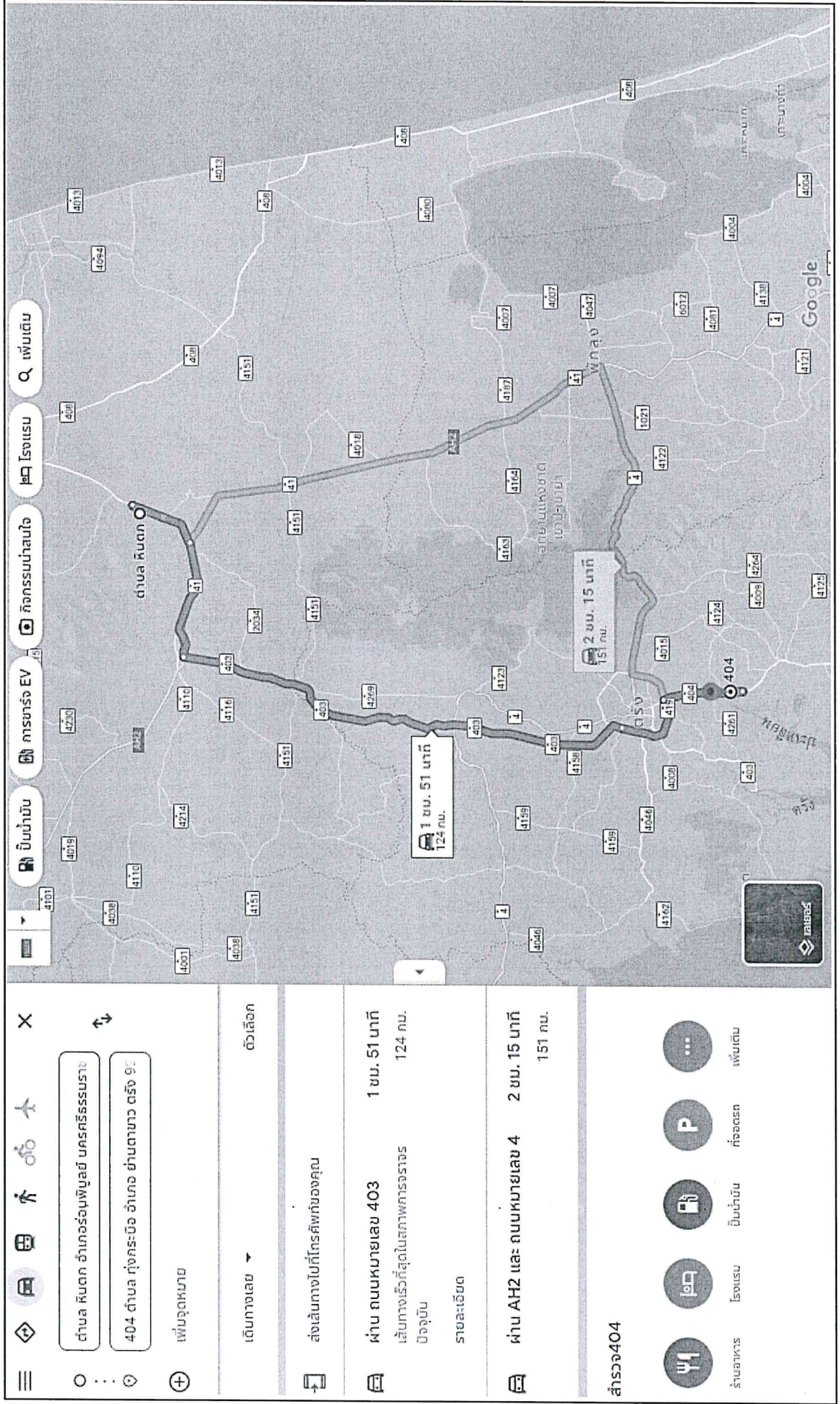








# โรงโม่หินมานะศิลา





# โรงโม่หินศิลาอาวี

เบอร์ดัพริโน สาขา2 ขาดต้นไผ่ เลขที่ 271/14 ซ้  
404 ตำบล กุ่มกระบือ อำเภอ ผ่านตาขาว ตรัง 9:2  
เพิ่มจุดหมาย

เดินทางเลข ▼

ส่งเส้นทางไปที่โทรศัพท์ของคุณ

ผ่าน ถนนหมายเลข 403 1 ชม. 49 นาที  
เส้นทางเร็วที่สุดในสภาพการจราจร  
ปัจจุบัน  
รายละเอียด

ผ่าน AH2 และ ถนนหมายเลข 4 2 ชม. 14 นาที  
150 กม.

สำรวจ404

ร้านอาหาร โรงรถ ปั่นน้ำมัน ที่จอดรถ เพิ่มเติม

เบอร์ดัพริโน สาขา2 ขาดต้นไผ่

บริการ EV

กิจกรรมน่าไป

โรงแรม

เพิ่มเติม



# โรงโม่หินวังศิลา

**ค้นหา** | **ปักหมุด** | **แชร์** | **โหมด** | **การจราจร EV** | **กิจกรรมน่าสนใจ** | **โทร** | **ซูม** | **เพิ่มเต็ม**

ด้านล ฝั่งตก อำเภอวังน้อย จังหวัดพระนครศรีอยุธยา  
404 ตำบล ทุ่งกระเปาะ อำเภอ ชำนาญวง ดง 9.2  
เพิ่มจุดหมาย

เส้นทางเลือก

ส่งเส้นทางไปที่โทรศัพท์ของคุณ

ผ่าน ถนนหมายเลข 403 1 ขม. 51 นาที  
เส้นทางเร็วที่สุดในสภาพการจราจรปัจจุบัน  
รายละเอียด

ผ่าน AH2 และ ถนนหมายเลข 4 2 ขม. 16 นาที  
150 กม.

สำรวจ 404

ร้านอาหาร | โทรสาร | **โทร** | **ปักหมุด** | **จอดรถ** | **เพิ่มเต็ม**

ออกถนนหลักทาง  
จังหวัดพระนครศรีอยุธยา

ออกถนนหลักทาง  
จังหวัดพระนครศรีอยุธยา

วังหลวง

Google



# โรงโม่หินกฤษณทีลาพร

Map interface showing a route from Bangkok to Krasong 2 Quarry. The route is 78.3 km and takes 1 hour and 7 minutes. The map shows roads 404, 4172, 4174, 4175, 4176, 4177, 4178, 4179, 4180, 4181, 4182, 4183, 4184, 4185, 4186, 4187, 4188, 4189, 4190, 4191, 4192, 4193, 4194, 4195, 4196, 4197, 4198, 4199, 4200, 4201, 4202, 4203, 4204, 4205, 4206, 4207, 4208, 4209, 4210, 4211, 4212, 4213, 4214, 4215, 4216, 4217, 4218, 4219, 4220, 4221, 4222, 4223, 4224, 4225, 4226, 4227, 4228, 4229, 4230, 4231, 4232, 4233, 4234, 4235, 4236, 4237, 4238, 4239, 4240, 4241, 4242, 4243, 4244, 4245, 4246, 4247, 4248, 4249, 4250, 4251, 4252, 4253, 4254, 4255, 4256, 4257, 4258, 4259, 4260, 4261, 4262, 4263, 4264, 4265, 4266, 4267, 4268, 4269, 4270, 4271, 4272, 4273, 4274, 4275, 4276, 4277, 4278, 4279, 4280, 4281, 4282, 4283, 4284, 4285, 4286, 4287, 4288, 4289, 4290, 4291, 4292, 4293, 4294, 4295, 4296, 4297, 4298, 4299, 4300.

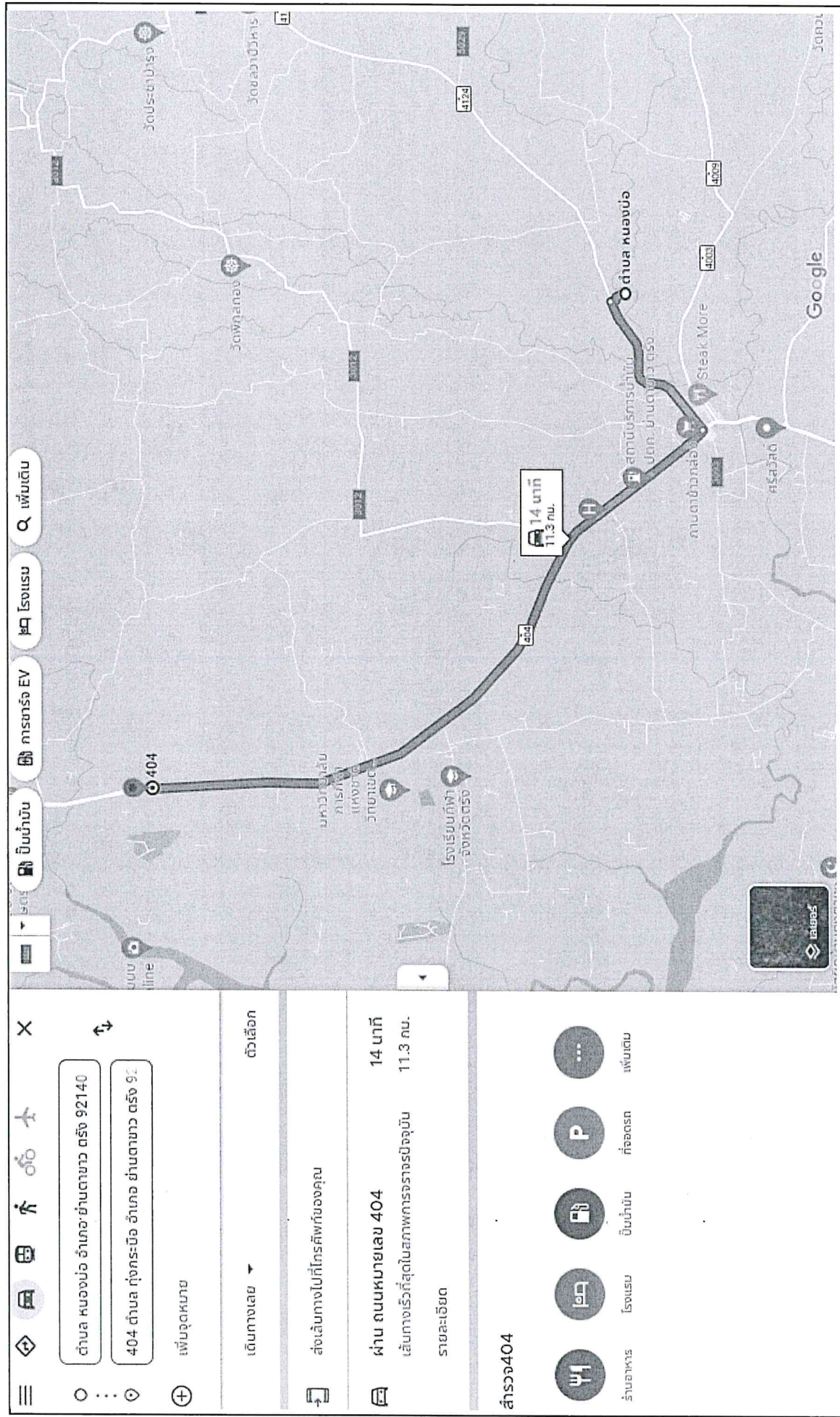
Map interface showing a route from Bangkok to Krasong 2 Quarry. The route is 78.3 km and takes 1 hour and 7 minutes. The map shows roads 404, 4172, 4174, 4175, 4176, 4177, 4178, 4179, 4180, 4181, 4182, 4183, 4184, 4185, 4186, 4187, 4188, 4189, 4190, 4191, 4192, 4193, 4194, 4195, 4196, 4197, 4198, 4199, 4200, 4201, 4202, 4203, 4204, 4205, 4206, 4207, 4208, 4209, 4210, 4211, 4212, 4213, 4214, 4215, 4216, 4217, 4218, 4219, 4220, 4221, 4222, 4223, 4224, 4225, 4226, 4227, 4228, 4229, 4230, 4231, 4232, 4233, 4234, 4235, 4236, 4237, 4238, 4239, 4240, 4241, 4242, 4243, 4244, 4245, 4246, 4247, 4248, 4249, 4250, 4251, 4252, 4253, 4254, 4255, 4256, 4257, 4258, 4259, 4260, 4261, 4262, 4263, 4264, 4265, 4266, 4267, 4268, 4269, 4270, 4271, 4272, 4273, 4274, 4275, 4276, 4277, 4278, 4279, 4280, 4281, 4282, 4283, 4284, 4285, 4286, 4287, 4288, 4289, 4290, 4291, 4292, 4293, 4294, 4295, 4296, 4297, 4298, 4299, 4300.

Map interface showing a route from Bangkok to Krasong 2 Quarry. The route is 78.3 km and takes 1 hour and 7 minutes. The map shows roads 404, 4172, 4174, 4175, 4176, 4177, 4178, 4179, 4180, 4181, 4182, 4183, 4184, 4185, 4186, 4187, 4188, 4189, 4190, 4191, 4192, 4193, 4194, 4195, 4196, 4197, 4198, 4199, 4200, 4201, 4202, 4203, 4204, 4205, 4206, 4207, 4208, 4209, 4210, 4211, 4212, 4213, 4214, 4215, 4216, 4217, 4218, 4219, 4220, 4221, 4222, 4223, 4224, 4225, 4226, 4227, 4228, 4229, 4230, 4231, 4232, 4233, 4234, 4235, 4236, 4237, 4238, 4239, 4240, 4241, 4242, 4243, 4244, 4245, 4246, 4247, 4248, 4249, 4250, 4251, 4252, 4253, 4254, 4255, 4256, 4257, 4258, 4259, 4260, 4261, 4262, 4263, 4264, 4265, 4266, 4267, 4268, 4269, 4270, 4271, 4272, 4273, 4274, 4275, 4276, 4277, 4278, 4279, 4280, 4281, 4282, 4283, 4284, 4285, 4286, 4287, 4288, 4289, 4290, 4291, 4292, 4293, 4294, 4295, 4296, 4297, 4298, 4299, 4300.

Map interface showing a route from Bangkok to Krasong 2 Quarry. The route is 78.3 km and takes 1 hour and 7 minutes. The map shows roads 404, 4172, 4174, 4175, 4176, 4177, 4178, 4179, 4180, 4181, 4182, 4183, 4184, 4185, 4186, 4187, 4188, 4189, 4190, 4191, 4192, 4193, 4194, 4195, 4196, 4197, 4198, 4199, 4200, 4201, 4202, 4203, 4204, 4205, 4206, 4207, 4208, 4209, 4210, 4211, 4212, 4213, 4214, 4215, 4216, 4217, 4218, 4219, 4220, 4221, 4222, 4223, 4224, 4225, 4226, 4227, 4228, 4229, 4230, 4231, 4232, 4233, 4234, 4235, 4236, 4237, 4238, 4239, 4240, 4241, 4242, 4243, 4244, 4245, 4246, 4247, 4248, 4249, 4250, 4251, 4252, 4253, 4254, 4255, 4256, 4257, 4258, 4259, 4260, 4261, 4262, 4263, 4264, 4265, 4266, 4267, 4268, 4269, 4270, 4271, 4272, 4273, 4274, 4275, 4276, 4277, 4278, 4279, 4280, 4281, 4282, 4283, 4284, 4285, 4286, 4287, 4288, 4289, 4290, 4291, 4292, 4293, 4294, 4295, 4296, 4297, 4298, 4299, 4300.



# โก้ท่าทราย



เพิ่มจุดหมาย

เส้นทางเลข ▼ ตัวเลือก

ส่งเส้นทางไปที่โทรศัพท์ของคุณ

**ผ่าน ถนนหมายเลข 404**  
 14 นาที  
 เส้นทางเร็วที่สุดในสภาพการจราจรปัจจุบัน 11.3 กม.  
 รายละเอียด

สำรวจ 404

- ๓๑

 ร้านอาหาร
- ๒๒

 โรงแรม
- P

 ที่จอดรถ
- ⋮

 เพิ่มตัวเลือก



# หจก.ได้ทองการโยธา

7.35331 99.65253

404 ตำบล ทุ่งกระบือ อำเภอ ย่างตาขาว ตรัง 92

เพิ่มจุดหมาย

เส้นทางเลือก

ส่งเส้นทางไปที่โทรศัพท์ของคุณ

ผ่าน ถนนหมายเลข 404	15 นาที	11.0 กม.
เส้นทางเร็วที่สุดในสภาพการจราจรปัจจุบัน		
รายละเอียด		
ผ่าน ทางหลวงชนบท ตรัง 3093 และ ถนนหมายเลข 404	16 นาที	13.5 กม.
ผ่าน ถนนหมายเลข 404	19 นาที	15.7 กม.

สำรวจ 404

ร้านอาหาร

โรงแรม

ปั๊มน้ำมัน

ที่จอดรถ

เพิ่มเติม



# ท่าอากาศยานบึงนก

เพิ่มจุดหมาย

การชาร์จ EV

บินนำขึ้น

ค้นหา

เพิ่มเส้นทาง

↕

เดินทางโดย > **ตัวเลือก**

---

ส่งเส้นทางไปที่โทรศัพท์ของคุณ

---

**ผ่าน ถนนหมายเลข 404**  
 เส้นทางเร็วที่สุดโดยสภาพการจราจรปัจจุบัน  
 40 นาที  
 38.2 กม.

---

**ผ่าน ถนนหมายเลข 403 และ ถนนหมายเลข 404**  
 รายละเอียด  
 44 นาที  
 36.2 กม.

---

**ผ่าน ถนนหมายเลข 403**  
 รายละเอียด  
 49 นาที  
 50.3 กม.

---

**สำรวจ 404**

ร้านอาหาร

โรงแรม

บินนำขึ้น

ที่จอดรถ

เพิ่มเติม

Map showing routes from Ba Kan Tai to Than Krasong. The map displays three main routes with their respective durations and distances:

- Route 1 (Fastest):** Through Road 404, 40 minutes, 38.2 km.
- Route 2:** Through Road 403 and Road 404, 44 minutes, 36.2 km.
- Route 3:** Through Road 403, 49 minutes, 50.3 km.



# ปิดกั้นเส้นทาง

เพิ่มจุดหมาย

เดินทางโดย **ตัวเลือก**  
 ส่งเส้นทางไปที่โทรศัพท์ของคุณ

**ผ่าน ถนนหมายเลข 403**  
 เส้นทางเร็วที่สุดในสภาพการจราจรปัจจุบัน  
 รายละเอียด  
**53 กม**  
 61.2 กม.

**ผ่าน ถนนหมายเลข 4 และ ถนนหมายเลข 404**  
**59 กม**  
 56.8 กม.

**สำรวจ 404**  
 ร้านอาหาร | โรงแรม | ปั๊มนํ้ามัน | ที่จอดรถ | เพิ่มเติม





# ราคาน้ำมันวันที่ 21 ตุลาคม 2565

## ราคาน้ำมัน

ค้นหาสถานี

กรุงเทพมหานคร

▼ ตุลาคม

▼ 2565

ค้นหา

ราคาขายปลีก กกม. และปริมาณที่ประจำปี พ.ศ. 2565

(หน่วยแสดงเป็น บาท/ลิตร)

\* ราคาเป็นรวมภาษีมูลค่าเพิ่ม (ภาษี)

วันที่ - เวลา	น้ำมันดีเซล B20	น้ำมันดีเซล Diesel	น้ำมันดีเซล Diesel B7	น้ำมันดีเซล E85	น้ำมันดีเซล E20	น้ำมันดีเซล Gasohol 91	น้ำมันดีเซล Gasohol 95	น้ำมันดีเซล เบนซิน	น้ำมันดีเซล Diesel B7
08-10-2565 05:00	34.94	34.94	34.94	32.44	34.04	34.88	35.15	42.56	43.66
01-10-2565 05:00	34.94	34.94	34.94	31.94	33.54	34.38	34.65	42.06	43.66